

PROFILO LONGITUDINALE - INCROCIO STRADALE scala 1:100

**COMUNE DI ESCALAPLANO**  
 PROVINCIA SUD SARDEGNA

**PROGETTO DEFINITIVO-ESECUTIVO**

INTERVENTI DI MESSA A NORMA E SICUREZZA VIABILITA' DI AREA P.I.P. E MINIERA SVI.MI.SA.

UBICAZIONE: Loc. Perda Motta, Murtas  
 Incrocio S.P. 114 - zona P.I.P. (lungh. 1.200,00 m)  
 Catasto - Foglio 8,12

TAVOLA: **T7.2**

SCALA: 1:100

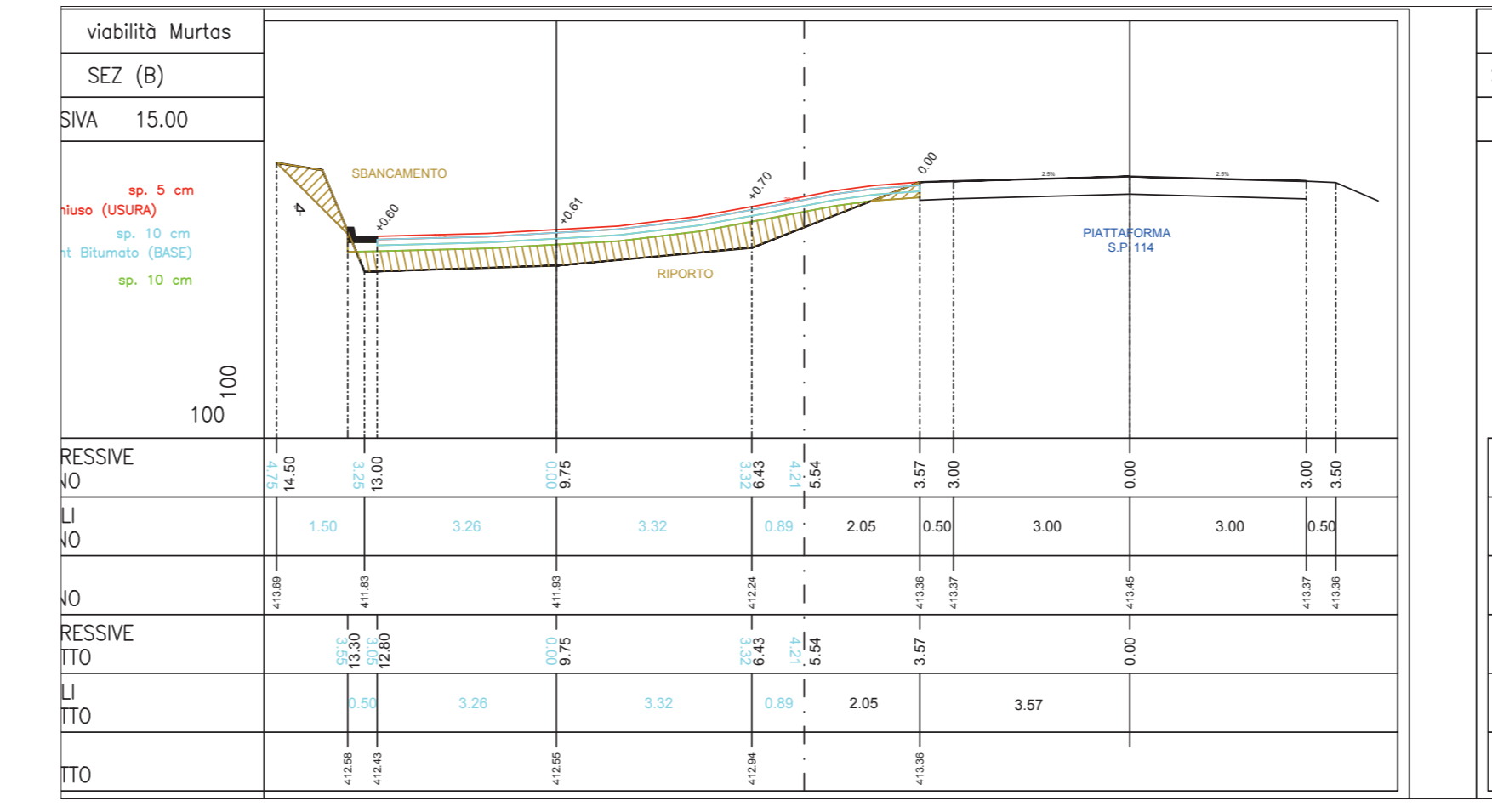
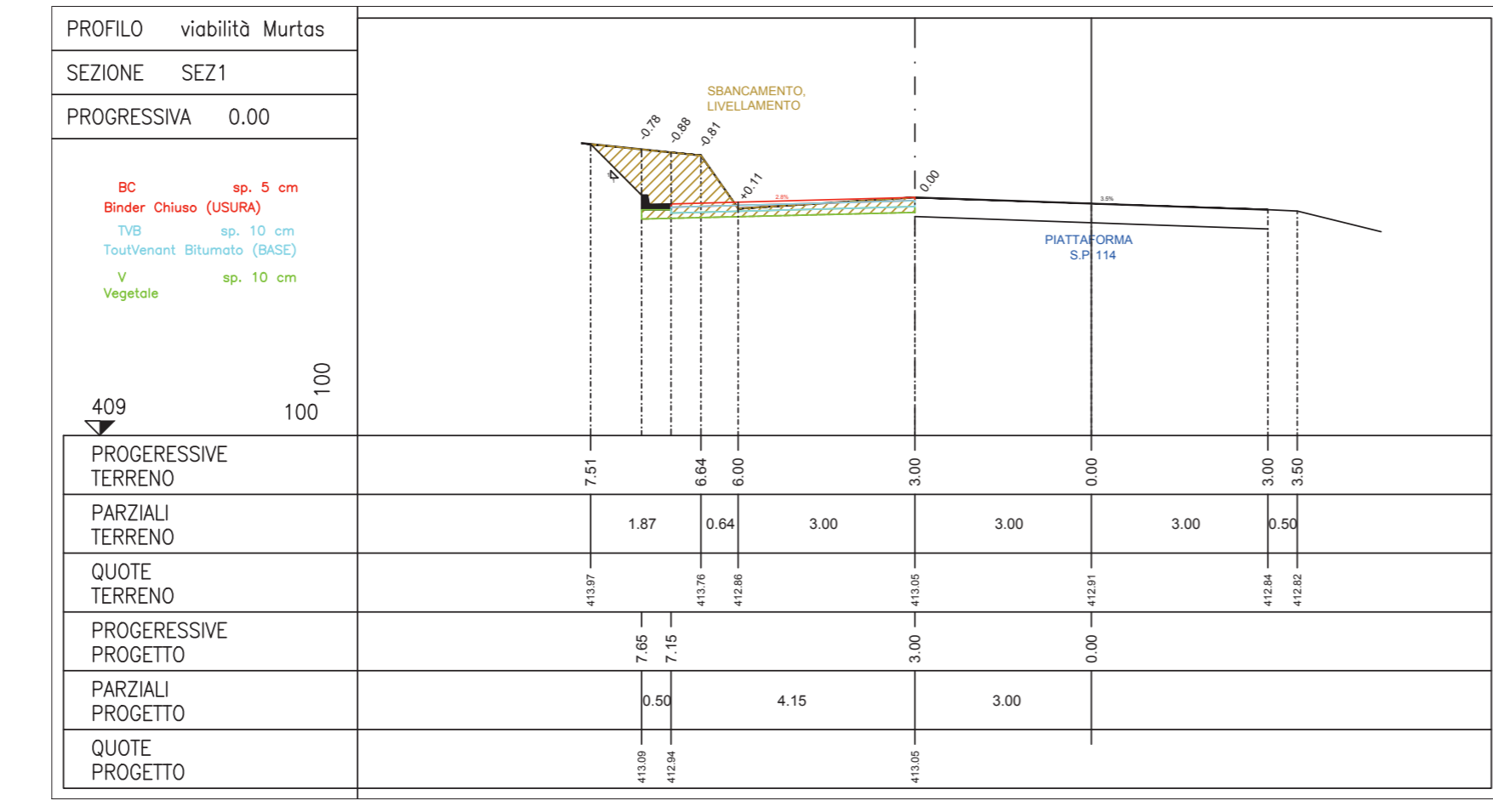
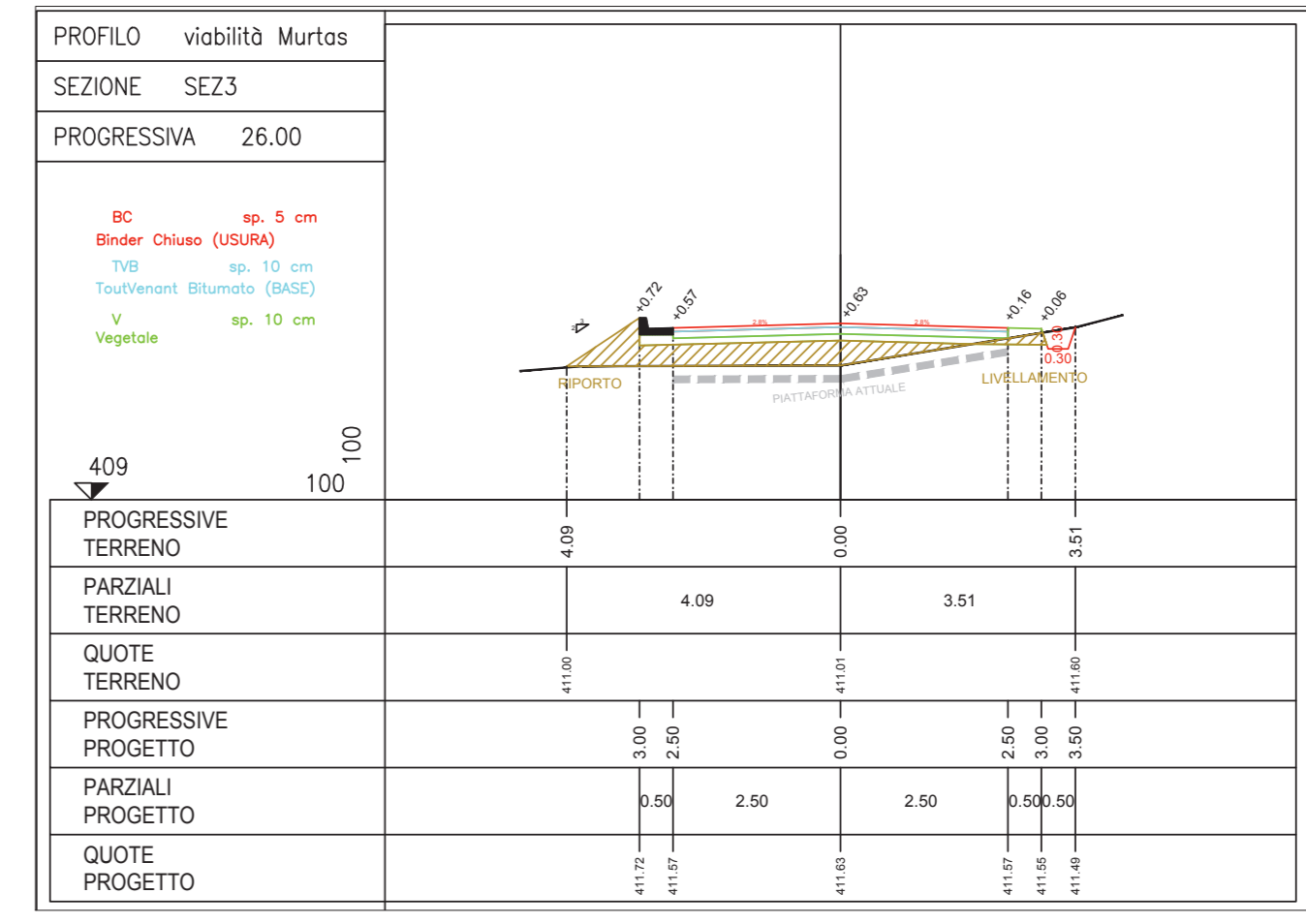
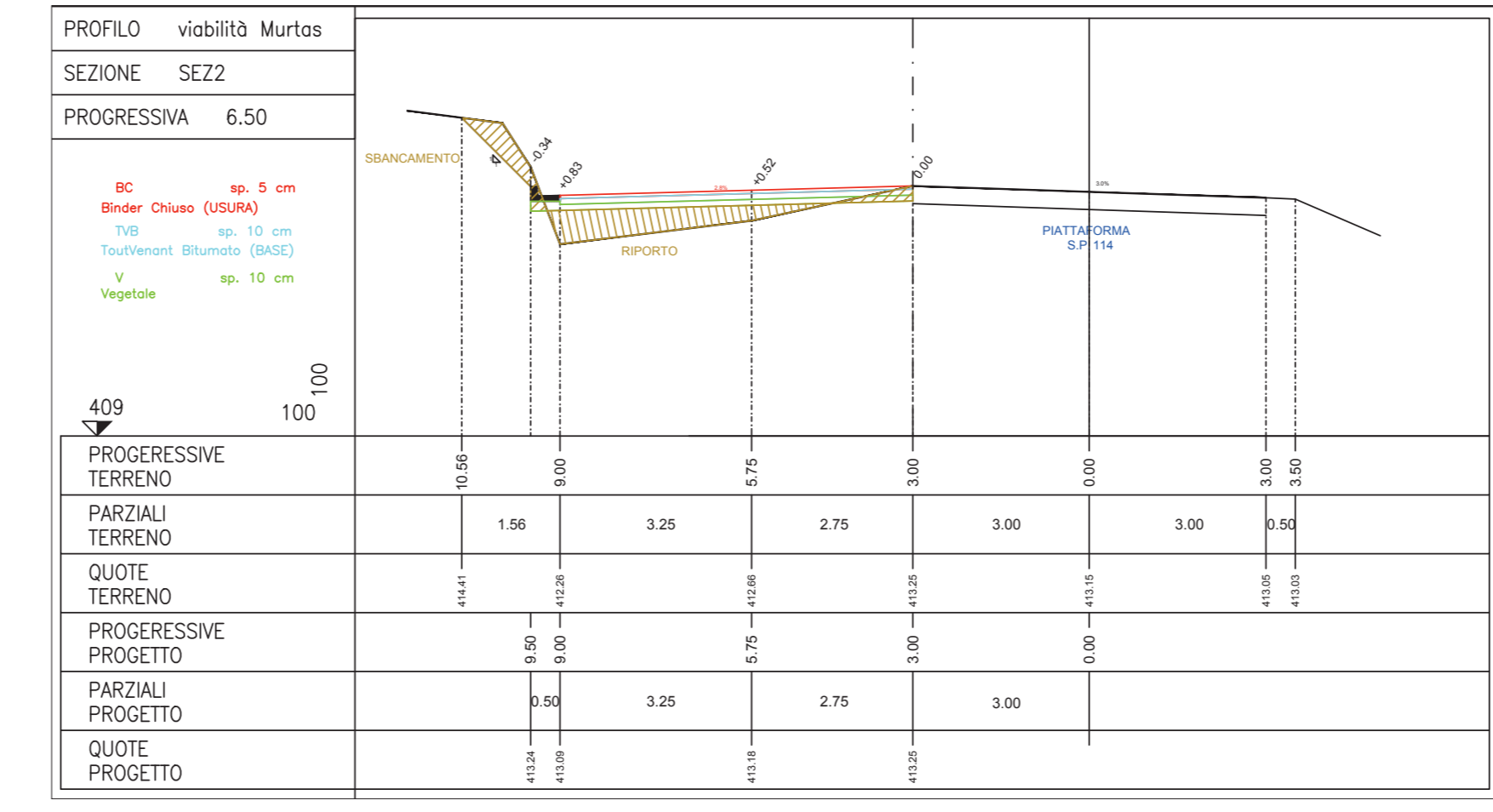
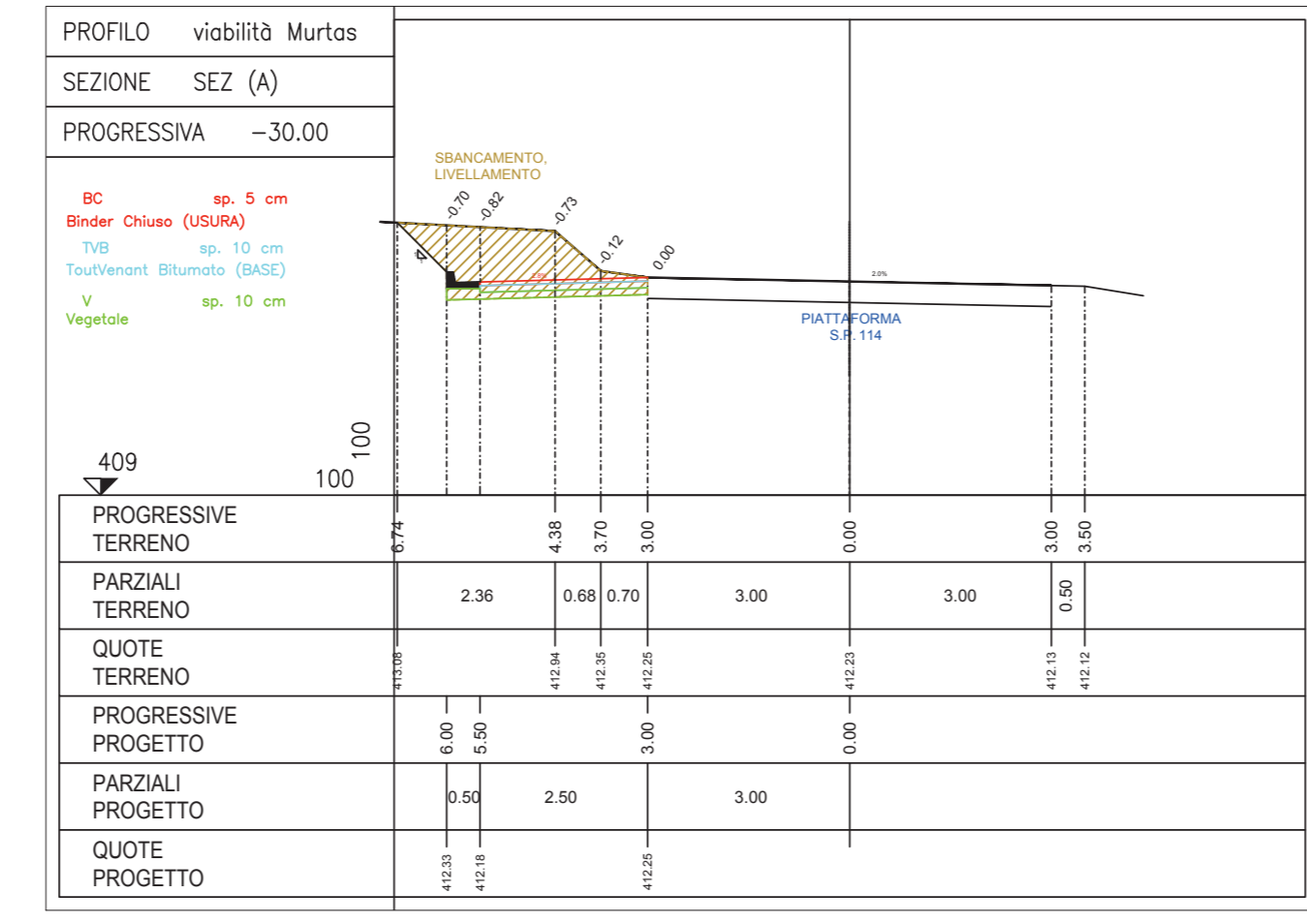
DATA: ott. 2020

LAYOUT INTERSEZIONE  
 PROFILO LONGITUDINALE  
 SEZIONI

Tecnico  
**ING. JONATHAN DELLA MARIANNA**

Responsabile Unico del Procedimento  
**GEOM. ANGELO MARIO CONGIU**

STUDIO TECNICO  
 VIA CUBEDDU, 39 - ESCALAPLANO  
 3287255616  
 jonathandellamarianna@gmail.com



PARTICOLARI SEZIONI scala 1:100